







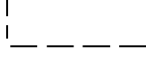

Padasjoen kunta

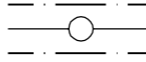
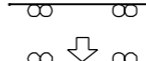

HÄMMYSKORVEN ASEMAKAAVA 1:2000

Ehdotus

Asemakaava koskee tilaa 3:705 Nyystölän kylässä.

Asemakaavalla muodostuu korttelit 163-167 sekä niihin liittyvät lähivirkistys- ja katualueet.

	Erillispientalojen korttelialue.
	Lähivirkistysalue.
	Lähivirkistysalue. Alueelle sallitaan rakentaa tähän tarkoitukseen laavu tai muu vastaava rakennelma sekä aluetta voidaan käyttää metsätalouteen.
	Korttelin, korttelinosan ja alueen raja.
	Ohjeellinen tontin/rakennuspaikan raja.
163	Korttelin numero.
1	Ohjeellisen tontin/rakennuspaikan numero.
HELVILÄNTIE	Kadun, tien, katuaukion, torin, puiston tai muun yleisen alueen nimi.
II	Roomalainen numero osoittaa rakennusten, rakennuksen tai sen osan suurimman sallitun kerrosluvun.
e=0.15	Tehokkuusluku eli kerrosalan suhde tontin/rakennuspaikan pinta-alaan.
	Rakennusala.
	Ohjeellinen rakennusala.
	Katu.

	Johtoa varten varattu alueen osa.
	Ajoneuvoliittymän likimääräinen sijainti.
	Ohjeellinen ulkoilureitti

Asemakaavamääräykset

Korttelit tulee rakentaa yhtenäistä rakennustapaa noudattaen.
Pihapiirit suositellaan muodostettavan perinteiseen tapaan asuinrakennuksen ja piharakennusten kehystämäksi suorakaiteen muotoiseksi suojaiseksi pihapiiriksi.

Jyväskylässä 20.2.2008 / 7.3.2008 / 9.6.2008 / 28.10.2008
Pöyry Environment Oy

Ilkka Jalkanen
DI SNIL

Ora Nuutinen
DI

